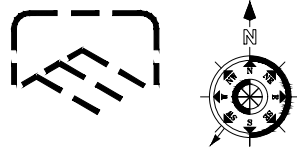


1 2



مالک	
آید نو سازی	
بلاک ثبتی	
شماره ثبت	تاریخ ثبت
عرصه	متر مربع
نقصه پس از	متر مربع
عایت بر اصنامی	متر مربع
سطح اشغال مجاز	متر مربع
سطح اشغال شده	متر مربع
تراکم مجاز	متر مربع
براکم طراحی شده	متر مربع

طیقات	زیر بنای طبقه	بالکن	کل زیر بنا	متر مربع
سوله	---	---	---	متر مربع
همکن	---	---	---	متر مربع
آداری	---	---	---	متر مربع
طبقه اول	---	---	---	متر مربع
طبقه دوم	---	---	---	متر مربع
طبقه سوم	---	---	---	متر مربع
طبقه چهارم	---	---	---	متر مربع
طبقه پنجم	---	---	---	متر مربع
طبقه ششم	---	---	---	متر مربع
طبقه هفتم	---	---	---	متر مربع
طبقه هشتم	---	---	---	متر مربع
طبقه نهم	---	---	---	متر مربع
طبقه دهم	---	---	---	متر مربع
طبقه یازدهم	---	---	---	متر مربع
طبقه دوازدهم	---	---	---	متر مربع
طبقه سیزدهم	---	---	---	متر مربع
سر پله	---	---	---	متر مربع
کل زیربنا	---	---	---	متر مربع

مضاء مالک

مضاء طراح

مضاء مدیر گروه
(طراح هماهنگ کننده)


هر دفترتی شهرداری

مضاء ومهر سازمان

تاریخ: 1400/12/9
توسید:


A2

شماره نقشه A-06



PURLINES & SAG RODS PLAN

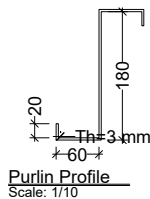
SCALE: 1/150



5990

Purlin Profile

Scale: 1/20



Purlin Profile

Scale: 1/10